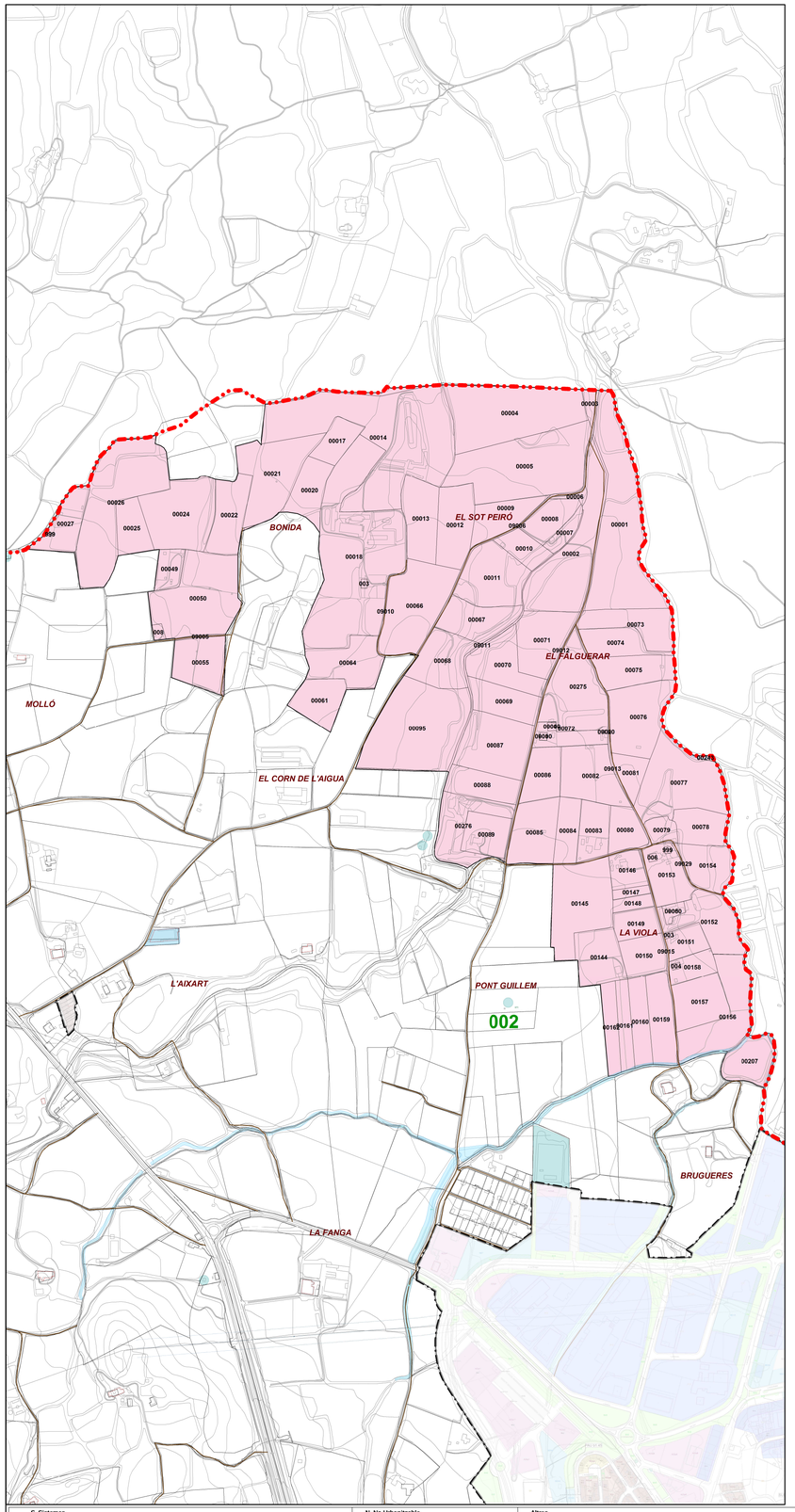


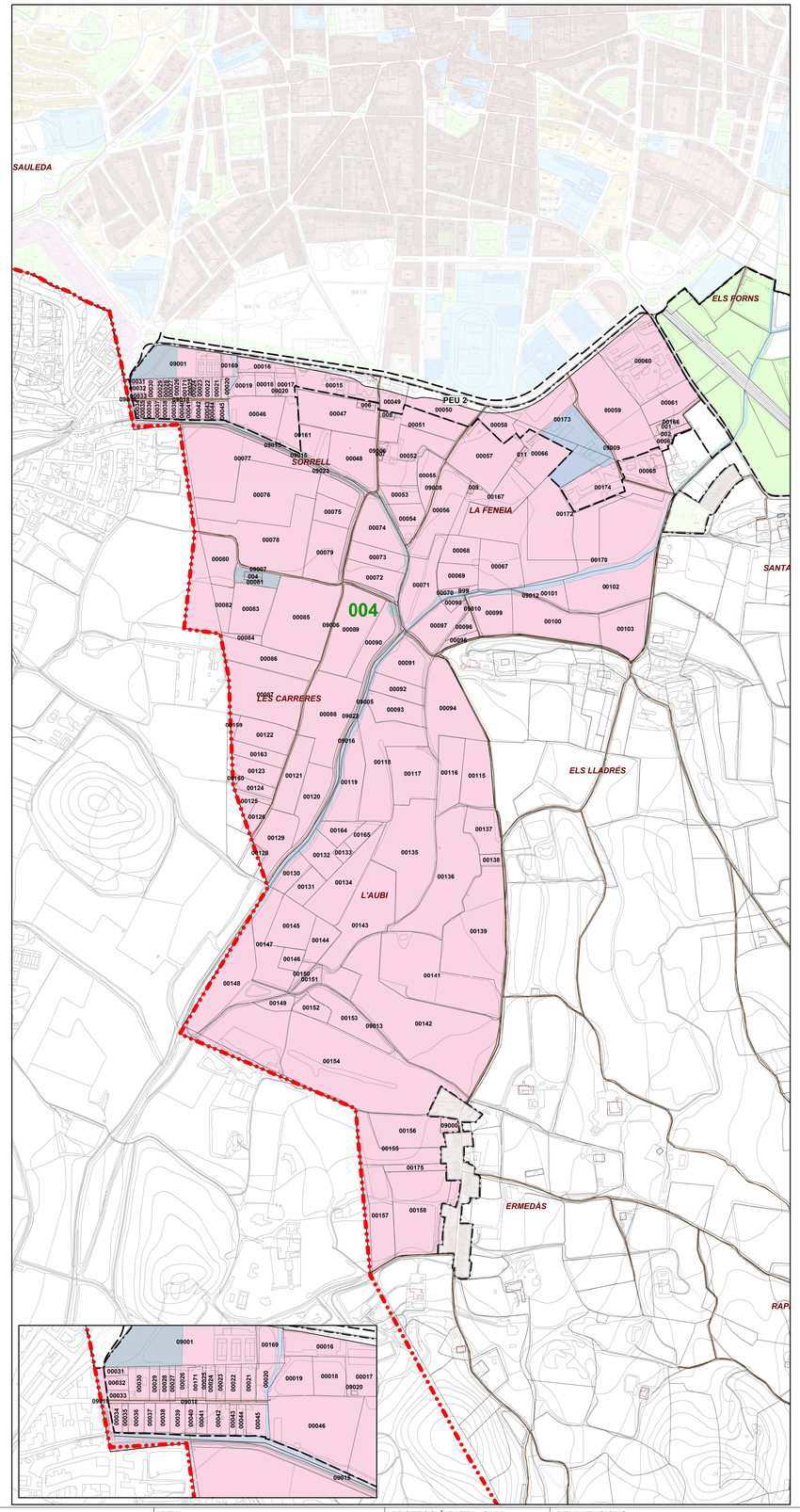


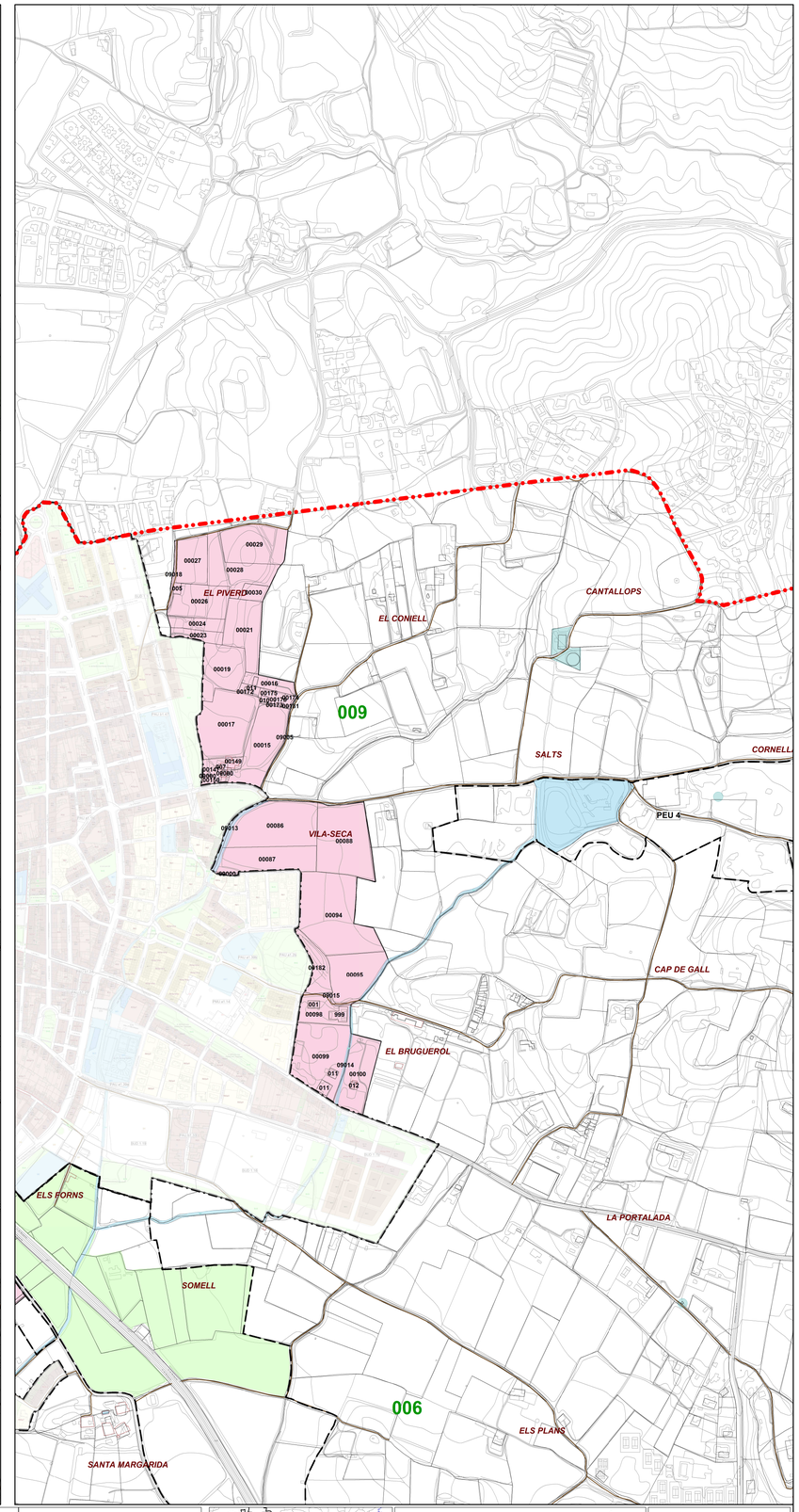


**S. Sistemes**

URBÀ, URBANITZABLE I NO URBANITZABLE

Mobilitat

SX. VIARI
- SX1 Xarxa territorial bàsica
- SX2 Xarxa bàsica local
- SX3 Xarxa complementària
- SX4 Xarxa peatonal
- SX5 Àrea aparcament
- SX7 Xarxa rural

Espais lliures

SP. PORTUARI

SH. HIDROGRÀFIC

SC. COSTANER

SV. ESPAIS VERDS
- SV1 Parcs territorials
- SV2 Parcs urbans
- SV3 Places i jardins urbans

Equipaments i serveis

SE. EQUIPAMENTS
- SE1 Docent
- SE2 Sanitari - assistencial
- SE3 Administratiu - proveiment
- SE4 Cultural - social -religiós
- SE5 Esportiu
- SE6 Funerari - cementiri
- SE7 Reserva - sense ús assignat

ST. SERVEIS TÈCNICS I AMBIENTALS
- ST1 Aigua
- ST2 Energia
- ST3 Depuració
- ST4 Residus
- ST5 Comunicacions
- ST6 De nova creació / Reserva

SD. HABITATGE DOTACIONAL PÚBLIC

**N. No Urbanitzable**

NO URBANITZABLE

N1. Rústic

N2. Protecció
- PT Protecció territorial
- PE Protecció especial

N3. Protecció sectorial
- PEIN
- CPEIN, C1, C2, C3

N4. Activitat autoritzada
- N41 Camping / Turisme rural
- N42 Hoteler
- N43 Industrial / Serveis
- N44 Aparcament / Caravaning
- N45 Dotacions Esportives
- N46 Dotacions Lúdiques

Ocupació: a) agrícola f) forestal

**Altres**

Àrees de tempteig i retracte

**002. Polígon cadastral**

PEIN

**Castell - Cap Roig:** aprovat definitivament el 21 de juny de 2006

**Gavarres:** aprovat definitivament el 27 de juny de 2006

**Muntanyes de Begur**

PROTECCIÓ PATRIMONIAL

- Àrees de tempteig i retracte
- 69 Element singular
- 69 Catàleg de masies
- 69 Inventari edificacions SNU

DELIMITACIONS

- Terme municipal
- Línia de sòl urbà i urbanitzable
- Camí de Ronda
- Línia marítimo-terrestre
- Carril bici
- Àmbits de desenvolupament en sòl no urbanitzable PEU
- Xarxa de camins
- Línia d'edificació i servitud
- Reserva viària

0 50 100 metres

Escala: 1/6.000

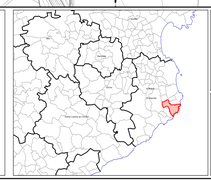

Ajuntament de Palafrugell

# PLA D 'ORDENACIÓ URBANÍSTICA MUNICIPAL

Aprovació provisional - Octubre 2014

L'Alcalde, Serveis Tècnics,

## o.3 Planejament urbanístic. Sòl no urbanitzable.

## 03 Àrees de tempteig i retracte en el sòl no urbanitzable

## 1 Detall numeració de parceles